


















PEREINAMOJO LAIKOTARPIO SCHEMA
SUTARTINIAI ZENKLAI

- | | | | |
|---|--|---|--|
|  | Nuomojamos parkavimo aikštelės |  | Didelė informacinė LED švieslentė |
|  | Liekančios parkavimo vietos SMM įstaigoms |  | Dvipusė LED švieslentė |
|  | Naikinamos parkavimo vietos |  | Kontroliuojamas pravažiavimas |
|  | Naujai projektuojamos parkavimo vietos |  | AIKŠTELIŲ SKLYPO RIBOS |
|  | Naujai įrengiami privažiavimo keliai arba naudojami esami keliai |  | UŽSTATYMO RIBA |
|  | Aikštelės numeris ASV |  | Naujai formuojamų sklypų riba |
|  | Įvažiavimai į aikšteles |  | Siūlomos reguliuojamos pėsčiųjų perėjos, sankryžos |
|  | Pagrindinis įėjimas į pastatą |  | Įvažiavimai į priėmimo skyrius |
|  | Detaliojo plano galiojimo riba |  | Viešojo transporto stotelės |
|  | Gatvės raudonoji linija | | |
|  | Vaizdo stebėjimo kamera | | |
|  | Topografijos ribos | | |
|  | Automatinė mokėjimo kasa | | |